







CIME DE LA JASSE ET RETOUR PAR LE COL DE L'AIGLETON

 | THÉMATIQUE :

PUBLIÉ PAR Christian 

DÉPART Laval
DISTANCE 14,2 km

RANDO PÉDESTRE N/A

ALTITUDE
 2468 m  1442 m  Boucle
 1339 m  -1437 m

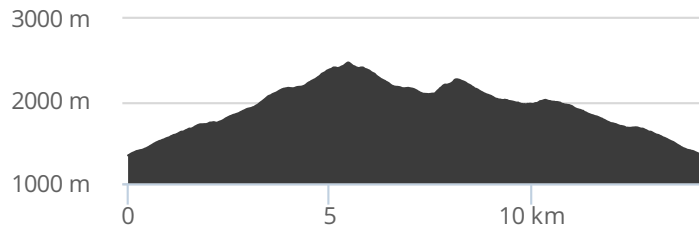
TYPE(S) PARCOURS

EN IMAGE(S)



DESCRIPTION

Cime de la Jasse et retour par le Col de l'Aigleton



Impression générée par l'Institut national de l'information géographique et forestière le 4 juin 2024.

Cet itinéraire est fourni à titre informatif. L'IGN ne certifie pas la fiabilité des informations contenues dans les textes, cartes ou photos de cet itinéraire. Nous vous conseillons de vérifier ces informations avant votre voyage. N'hésitez pas à nous contacter ou à contacter l'auteur pour en savoir plus. Pour plus d'informations sur les données publiées sur ce site, reportez-vous aux Conditions Générales d'Utilisations du site ignrando.fr.

Impression générée par l'Institut national de l'information géographique et forestière le 4 juin 2024.

Cet itinéraire est fourni à titre informatif. L'IGN ne certifie pas la fiabilité des informations contenues dans les textes, cartes ou photos de cet itinéraire. Nous vous conseillons de vérifier ces informations avant votre voyage. N'hésitez pas à nous contacter ou à contacter l'auteur pour en savoir plus. Pour plus d'informations sur les données publiées sur ce site, reportez-vous aux Conditions Générales d'Utilisations du site ignrando.fr.